

広報 将監交番


2024年

2月号

発行


将監交番

TEL:372-6149



「冬道の安全運転1:2:3運動」実施中!! ～12月1日から2月29日～

1割のスピードダウン 2倍の車間距離 3分早めの出発
速度は控えて 長めにとって安心 余裕の時間で出発



滑走事故防止三原則!!

- ① 急ブレーキをかけない
- ② 急ハンドルを切らない
- ③ 急加速しない



急ブレーキ!!



急ハンドル!!



急加速!!

雪道の交通事故防止ポイント **Point**

凍結、滑走が予想される橋梁上、トンネル出口、カーブ、交差点、日陰などでは、手前で十分減速しましょう。路面が凍結していないように見えるブラックアイスバーンや、急に吹雪が発生し、ホワイトアウトが発生することに注意しましょう。



冬季における山岳遭難の防止

冬山は計画・装備を万全に！

1 計画的な登山と十分な事前準備


冬山は、四季の中で最も過酷な登山環境です。身を守るウェアは防風・防寒性の高いものを着用して低体温症や凍傷対策を図るとともに、事故やけがに備えて携帯電話と予備バッテリー、スコップ、ツェルト(緊急用テント)、食料などを携行しましょう。

また、登山は、絶えず危険が伴うことを念頭に置き、無理な登山は控え、計画的な登山と十分な事前準備に努めてください。

2 雪崩事故に注意

冬山では、雪崩発生の際の兆候や周囲の積雪状況をよく観察し、常に安全を最優先に行動しましょう。

また、万一に備えて、捜索救助に有効なビーコンなどの装備を確実に携行しましょう。



- 警察本部への電子メール・郵送・FAX
- 警察機関(山を管轄する警察署・交番等)への提出
- 登山ポスト・・・登る山の登山ポストへ投函



★詳しくは県警ホームページの「登山届の提出方法」を確認してください↑

【「YAMAP」と「Compass」を使って簡単に登山届を提出できます！】

宮城県警察は、登山地図GPSアプリ「YAMAP」を運営する株式会社ヤママップ及び登山届受理システム「コンパス」と協定を締結しており、スマートフォンなどで登山届の作成・提出をすることができます。

登山計画の提出が
手軽で簡単

利用者数No.1登山地図GPSアプリ YAMAP



山と自然ネットワークコンパス

Compass

<http://www.mt-compass.com>

全国山域の登山届がひとつの窓口で提出できます。

