

大規模盛土造成地の現地調査を実施します

仙台市は、災害に強いまちづくりを推進するため、大地震の発生時に被害が生じる可能性の高い**大規模盛土造成地**^{※1}を把握し必要な対策を検討する、**宅地耐震化推進事業**^{※2}を実施しています。

令和3年度に続き令和4年度も、詳しい調査が必要な盛土を抽出するための現地調査を実施することから、対象となる町内会のみなさまに調査の概要をお知らせします。

● 調査の概要（令和4年度）

① 調査期間

令和4年5月中旬から令和4年9月頃まで（予定）

※調査は町内会ごとに順次実施し、1地区あたり1時間程度です。

町内会により調査時期が異なりますので、詳しくは下記担当までお問合せください。



② 調査対象

仙台市内における大規模盛土造成地 ※別紙マップ参照

③ 調査方法

- ・道路上から目視で現地の状況を調査します。
- ・ポールや巻き尺を用い、簡単な計測を行う場合があります。
- ・現地状況の写真を撮影します。


（宅地への立ち入りは原則行いません）

④ 調査内容

- ・盛土及び擁壁の形状や構造等を調査します。
- ・宅地地盤、擁壁、のり面の変状の有無について確認します。
- ・のり面からの湧水や擁壁水抜きからの出水等を確認します。

⑤ 調査員について

- ・調査は仙台市から委託を受けた会社の調査員が実施します。
- ・調査員は作業服を着用し、仙台市発行の身分証明書を携帯しています。
- ・新型コロナウイルス感染拡大防止のため、調査員はマスクを着用します。



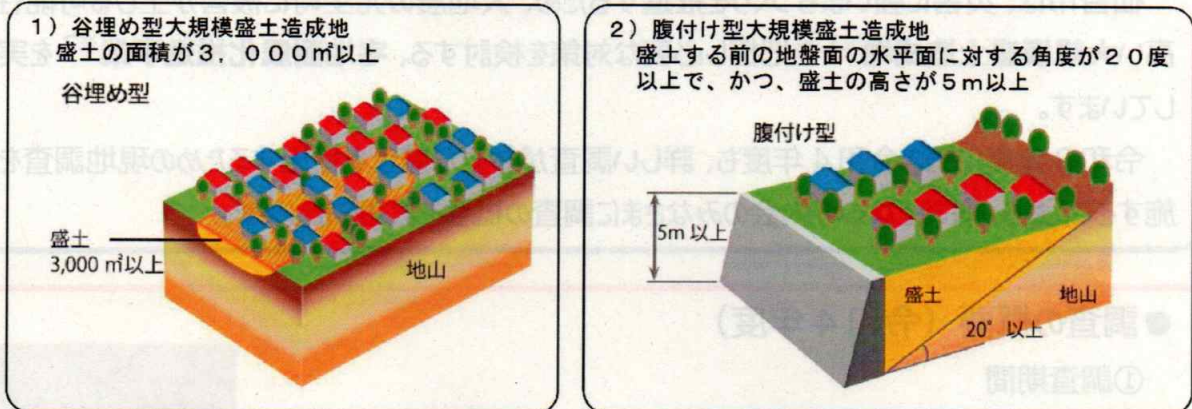
● お問い合わせ先

(発注者)	(調査会社)
仙台市役所 都市整備局 建築宅地部 宅地保全課 〒980-8671 仙台市青葉区国分町3丁目 7-1 電話 : 022-214-8450 Email : tos009440@city.sendai.jp	玉野総合コンサルタント株式会社 〒461-0005 名古屋市東区東桜2丁目 17-14 電話 : 052-979-9960 担当 : 深谷、中村

宅地耐震化推進事業等の詳細については裏面をご確認ください

※1 大規模盛土造成地とは

盛土造成地のうち、下図に示すどちらかの要件に該当するものです。過去の大地震においては、大規模盛土造成地の崩壊により、住宅が流出するなどの被害が生じました。大地震が発生した場合に大きな被害が生じる恐れのある大規模盛土造成地は全国に数多く存在します。



※2 宅地耐震化推進事業とは

大地震の発生時に被害が生じる可能性の高い大規模盛土造成地を把握し、必要な対策を検討するものです。



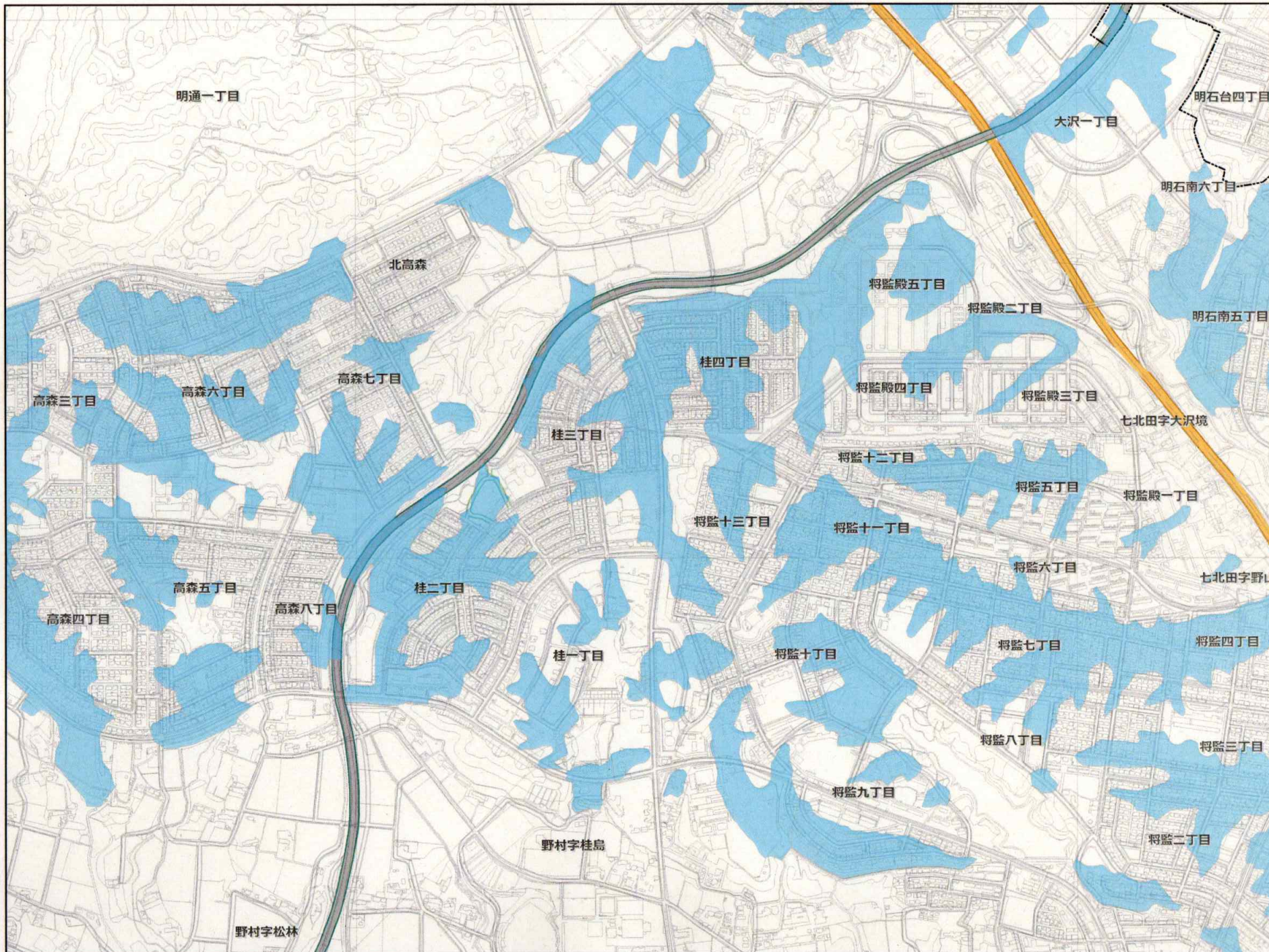
<参考> 現地調査の作業手順

①盛土および擁壁の 形状と構造の確認	②宅地地盤・擁壁・ のり面の変状の確認	③地下水の有無の確認

詳しくは、国のHPをご覧ください。

国土交通省HP <https://www.mlit.go.jp/toshi/web/index.html>

令和4年度 現地調査箇所【高森東・桂】



1:10,000

現地調査箇所

令和4年

現地調査は道路上から目視で確認を行います。
※マップは、地図の精度上誤差を含んでおります。